


588.200
4.278.800

ALCADOZO



LEYENDA

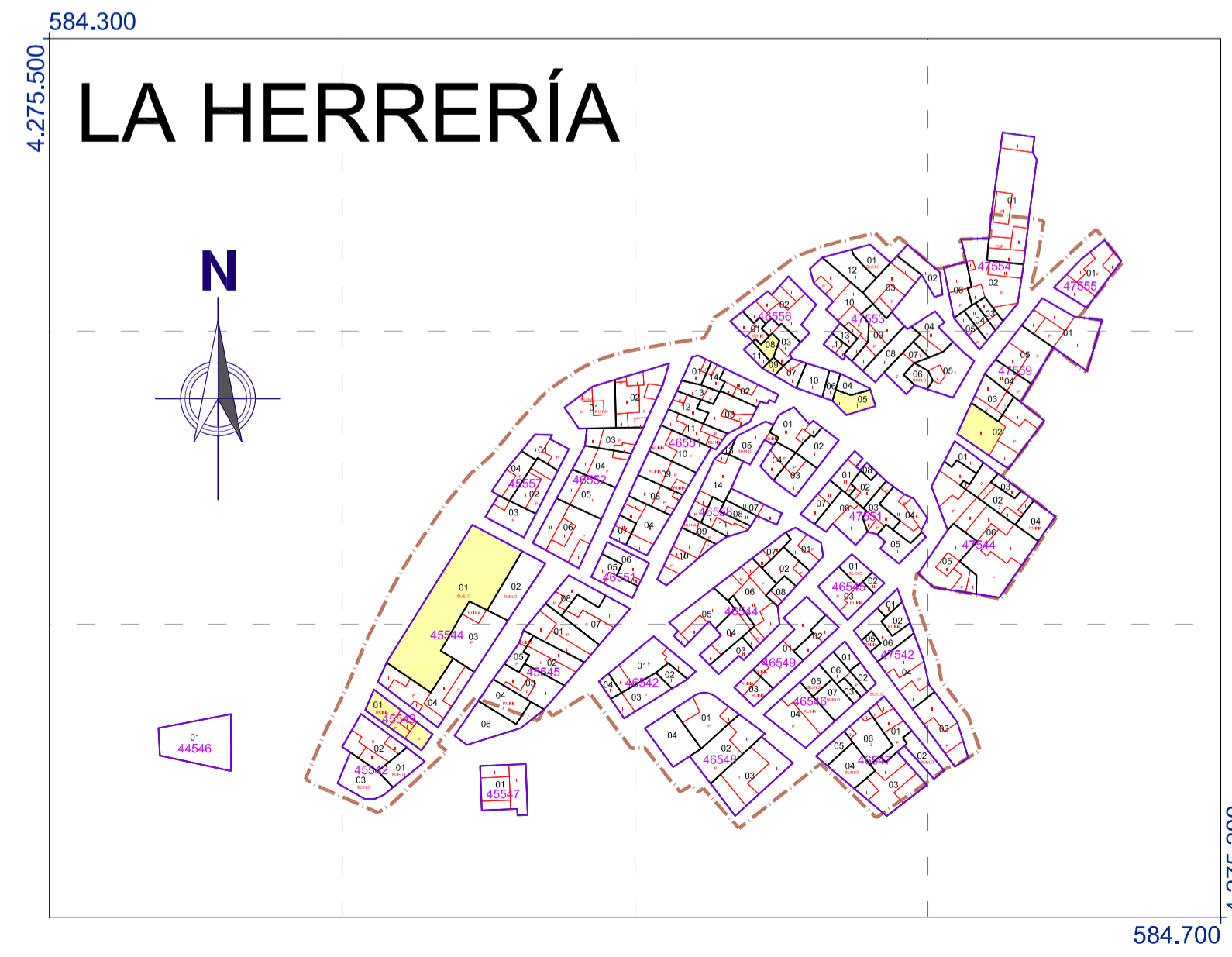
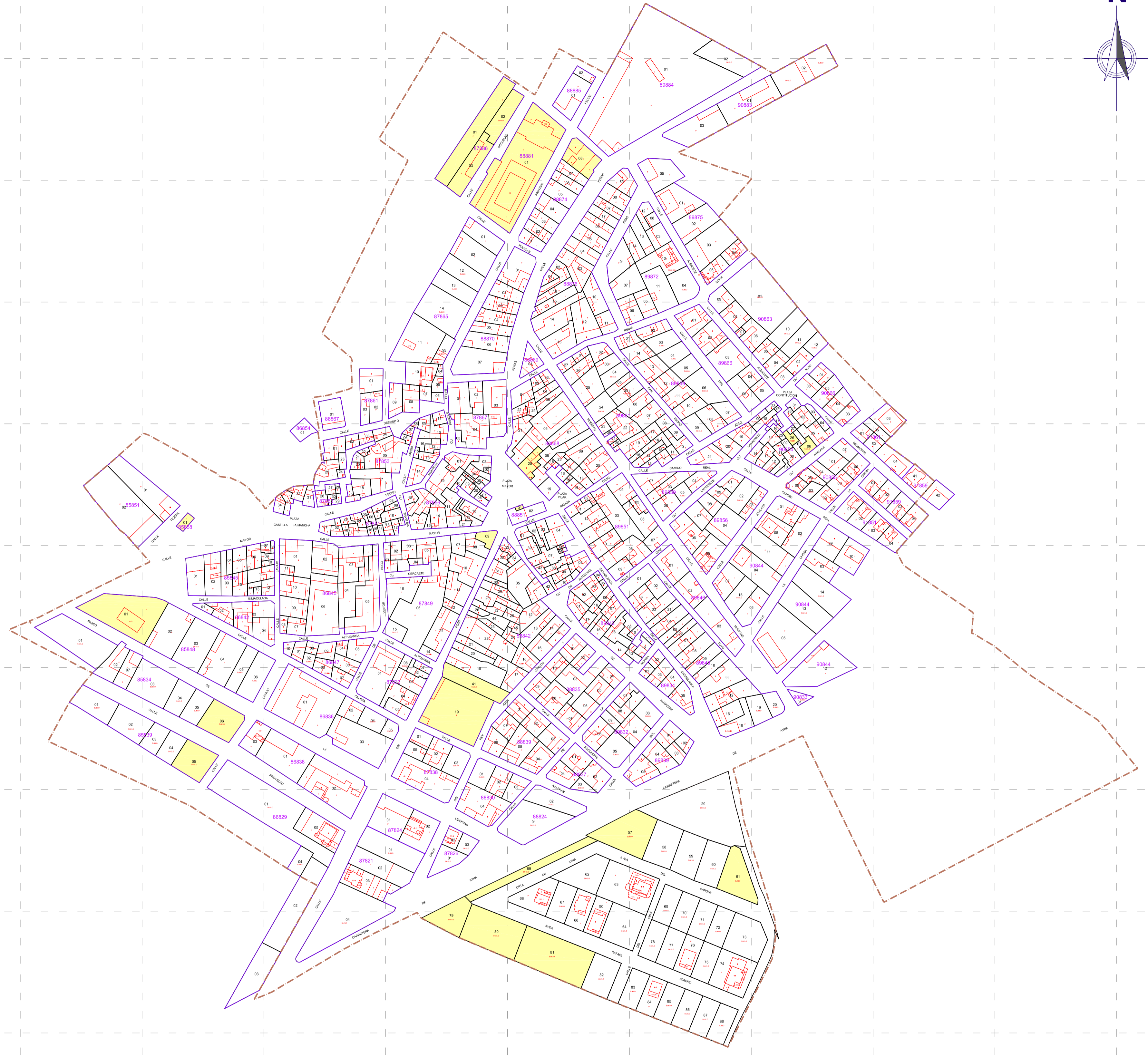
CATASTRAL URBANO

- LÍMITE DE CATASTRO URBANO
- LÍMITE MANZANA
- NÚMERO MANZANA
- LÍMITE PARCELA
- NÚMERO PARCELA
- CONSTRUCCIÓN / SUBPARCELA
- ALTURA EDIFICACIÓN

ALTURA DE LA EDIFICACIÓN NÚMERO DE PARCELA
NÚMERO DE MANZANA NOMBRE DE CALLE

TITULARIDAD PÚBLICA

- FINCAS TITULARIDAD PÚBLICA



589.300
4.277.800

PROMOTOR:
AYUNTAMIENTO DE ALCADOZO

CONSULTOR:
FERNÁNDEZ-PACHECO INGENIEROS
Plaza del Alcazorro, 9-Bis, 1º
02001 Albacete
E-mail: fpai@ingenieros.com www.fpaiingenieros.com

EXPEDIENTE:
A09.n05.ene.ALC.POM.
v2.m1

AUTORES:
Ángel Aullo Martínez
ÁNGEL AULLO MARTÍNEZ
Arquitecto Colegiado nº 10.514 COACM

Antonio R. Fernández Pacheco Sánchez
ANTONIO R. FERNÁNDEZ PACHECO SÁNCHEZ
Ingeniero de Caminos, Canales y Puertos Colegiado nº 36.058

FASE ADMINISTRATIVA:
Art. 136 RP LOTAU

SISTEMA GEODÉSICO:
ETRS 89

ESCALA:
1 / 2.000
0m 20m 40m 60m 80m 100m
(ORIGINAL A-1)

FECHA:
MARZO 2016
(REVISADO JUNIO 2021)

DESIGNACIÓN:
CATASTRO DE URBANA

Nº **1.05**
HOJA: **01 DE 01**

DECLARACIÓN: El Plan de Ordenación Municipal (POM) de Alcadozo (Albacete), de fecha marzo de 2016, fue sometido a información pública con anexo en el Diario Oficial de Castilla-La Mancha número 73, de fecha 18/04/2016, y en el periódico La Tribuna de Albacete de fecha 18/04/2016. Fue aprobado finalmente por acuerdo del Pleno del Ayuntamiento de Alcadozo (Albacete), en sesión ordinaria el 20/06/2020, ha sido revisado en junio de 2021 para ser sometido de nuevo a información pública con anexo en el Diario Oficial de Castilla-La Mancha número 104, de fecha 14/06/2021, y en el periódico La Tribuna de Albacete de fecha 14/06/2021.